

VIAJE A LA REPÚBLICA DE COREA (DEL SUR)



Navidades del 2019

Buenas, vengo a relataros un viaje realizado en las navidades del 2019 a un país bastante interesante como es Corea del Sur (대한민국 / 大韓民國). Hay muchos motivos para disfrutarlo como el hecho de ser una de las civilizaciones más antiguas del mundo. Es un país además con un nivel de desarrollo muy alto. Me atrevería a aventurar que más que nosotros. Pero eso tendréis que comprobarlo por vosotros mismos.

Os doy algunos datos básicos del país. Tiene 51 millones de habitantes, lo que en una superficie de 100.000 km², nos da una densidad resultante de 510 hab/ km² (cinco veces más que en España). No está mal.

El país ha prosperado económicamente de manera notable desde finales del siglo pasado, considerándose uno de los tigres o dragones asiáticos. Samsung, LG, Hyundai o Kia son algunas de las marcas más conocidas de este país que lo han convertido en un gigante tecnológico (ojo, a partir de la inversión en educación e innovación. Para aprender, ¿no?), además del primer productor mundial de industria naval. Su Producto Interior Bruto de 41.000 dólares demuestra su fortaleza económica.

Os tengo que decir que nosotros visitamos el país en invierno, y que la dureza de su clima es notable. La temperatura durante muchos días estuvo próxima a las dos cifras negativas (cuando no por debajo). Solo en algunas ocasiones nos encontramos un termómetro con valores por encima de cero. A tener en cuenta.

Algunas otras cuestiones interesantes son.....



El viaje que hemos realizado lo tenéis a la izquierda. Para ello alquilamos un vehículo en Seúl tras pasar unos días allí. Con el mismo pudimos hacer el recorrido que nos permitió tener una idea bastante buena de este país (ojo, cuenta además con 3000 islas).

El panorama ha sido bastante completo ya que hemos visto grandes ciudades como Seúl, Daegu, Busan o Jeonju, además de conocer la zona desmilitarizada que separa las dos Coreas y de esquiar en las montañas en las que se celebraron las últimas olimpiadas de invierno.


Van algunas cosillas que hemos visto referidas a las ciudades primero....



El primer sitio que conocimos fue Seúl. Recuerdo para los más jóvenes que fue la sede de las Olimpiadas del año 1988. Ya entonces se veía la capacidad de este país para sacarlas adelante.



De ellas quedan la plaza de antes y la Villa Olímpica que veis aquí, hoy convertida en viviendas. Como todo en este país, también se construyó a lo alto. Todas las ciudades tienen edificaciones en bloque como éstas.



Esta ciudad tiene nada menos que 24 millones de habitantes (casi la mitad de la población total del país contando eso sí el área metropolitana), cuenta con centenares de edificios altos, muchos de ellos con diseños sofisticados y con la firma de arquitectos de renombre. Algunos son tremendamente llamativos pero escapan al viandante ocultos por otros. Van algunos ejemplos...









Este edificio y sus alrededores (85.000 m²) es lo más con sus formas curvilíneas y su forma retorcida. Es el Dongdaemun Design Plaza (DDP), un paisaje arquitectónico (como lo han definido) obra de la iraquí Zaha Hadid.



Esta fantástica y mastodóntica ciudad, conocida como “Sudogwon” (Área Capital Nacional de Seúl), tiene una extensión de 1500 km² y en ella se combinan de una manera muy singular lo viejo y lo nuevo. Va algo de lo primero.....

....como el Bubak-San, una muralla (Seoul City Wall) con entradas, torreones, miradores y pequeños templos que rodean la ciudad.





...o el Bukchon Hanok Village, un pequeño barrio con viviendas tradicionales que visitan todos los turistas. El señor de la foto indica que no se puede hablar durante el recorrido por el barrio. Los vecinos están hartos.



También hay algunos mercaditos tradicionales con puestos como éste de comida interesante (pescado seco)...



Y de lo segundo (lo nuevo), destacan algunas operaciones urbanas interesantes como la recuperación del río Cheong Gye Cheon, anteriormente soterrado por una autopista y hoy convertido en un agradable paseo...





....o el Seullo, un parque urbano para pasear en el espacio antiguamente ocupado por una autopista urbana elevada.



La ciudad cuenta además con un mercado de pescados (Noryangjin) en el que puedes pasar horas viendo....



...todo tipo de pescados y mariscos vivos (también muertos), expuestos en peceras como las que veis en la diapo.



Son sorprendentes los tamaños de algunos de los productos...



...y, sobre todo, su frescura. Están vivos y el comprador elige cual se lleva. Se lo matan allí mismo y se lo preparan.



La ciudad tiene además dos espectaculares miradores que sirven de puntos estratégicos de observación. El primero que vimos, la N Seoul Tower, tiene una altura de 237 metros. Las vistas son espectaculares.





El segundo, la Lotte World Premium Tower tiene una altura de 555 metros, y es el mirador público más alto del mundo. Nuevamente las vistas quitan el hipo. Como os decía antes, todos los edificios parecen piezas del lego ;-)



El edificio, finalizado en 2017, cuenta con 123 plantas. En la última hay un trocito de suelo de cristal por el que se puede caminar. Da mucho vértigo como podéis ver en el vídeo.



Otra de las ciudades que pudimos conocer fue Busan (oficialmente Ciudad Metropolitana de Busan). Localizada en el sur del país, tiene tres millones y medio de habitantes y es la segunda ciudad en importancia del país. Es brutal su puerto, el más importante de Corea y quinto del mundo por tonelaje de carga.



La ciudad es costera y curiosamente está más cerca de Japón que de Seúl.




La ciudad tiene unas dimensiones considerables, con una mezcla de edificaciones bajas y en altura, y una cierta ordenación geométrica del espacio,...



,... además de una situación definida por pequeñas montañas al noroeste y el Mar de China Oriental por el sur. A pesar de ello tiene un clima de extremos (Cwa). Nosotros vimos valores positivos en el termómetro por 1ª vez.



Ensu centro financiero se localiza la bolsa y destaca por la esbeltez de sus edificios.



En Busan disfrutamos de
un bonito atardecer...



... y de una de las mayores lonjas de pescado del sur (Jagalchi), que contaba con una parte moderna y...



... otra más antigua pero igualmente espectacular por la diversidad de pescados y por la proximidad de la gente.



También nos acercamos a Suwon. Es una pequeña ciudad de un milloncete de habitantes, a 30 kilómetros de la capital, conocida por ser la sede de Samsung y combinar como veis lo nuevo...



...y lo viejo. La Fortaleza de Hawseon, declarada Patrimonio de la Humanidad en 1997, encierra buena parte del centro de la ciudad y está recorrida por el río Suwoncheon (congelado como veis).



En nuestro recorrido por el país, también pudimos visitar algunos núcleos tradicionales. En esta diapositiva la Jeonju Hanok Maeul. Se trata de un pequeño barrio de la ciudad de Jeonju que contiene alrededor de 800 casas tradicionales (llamadas Hanok). El contraste con la parte moderna de la ciudad es notable.

Este núcleo se encuentra en una clara situación de gentrificación turística. Prácticamente no tiene habitantes y es uno de los principales destinos turísticos de la zona.



En mejor situación está la localidad de Hahoe Folk lo que le llevó a ser declarada Patrimonio de la Humanidad. Situada a orillas del río Hwachon, conserva la arquitectura tradicional, así como tradiciones populares y libros valiosos. Su plano urbano es curioso dado que tiene forma de flor de loto.



Mención aparte merecen los centenares de templos que se reparten por todo el país. Nosotros visitamos algunos. Nos llamaron la atención sobre todo por su colorido y su peculiar arquitectura. A pesar de su antigüedad, muchos de ellos contaban ya entonces con curiosos sistemas de calefacción. Os muestro algunos...



Uno de los más espectaculares es el complejo palaciego de Changdeokgung (Patrimonio de la Humanidad), en Seúl. Su construcción data del siglo XV (Dinastía Choson).



El complejo se integra dentro de un parque y lo conforman varios edificios. El laguito por supuesto congelado ☺



Hay varios estilos arquitectónicos como consecuencia de su historia, marcada como no, por sucesivas destrucciones y reconstrucciones. La calefacción era por suelo radiante (introducían brasas en los cimientos de los edificios).



Como os decía, llaman poderosamente la atención los colores utilizados para la decoración.



También en la capital está el Palacio Gyeongbokgung, cuya construcción data del siglo XIV. Como otros, presenta un recinto amurallado con varias puertas y edificaciones en su interior.



En el sur visitamos uno de los templos budistas más grandes del país, el Guin-Sa. Se trata de un conjunto religioso de la secta Cheontae donde es habitual “retirarse” a meditar. Está en la ladera de una empinada montaña y es moderno (1945). Aunque se recorre andando y en fuerte subida, merece la pena verlo.



El templo Bulguksa, en Gyeongju, fue levantado en el siglo VI y también es Patrimonio de la Humanidad. Destaca por su arquitectura en piedra y por contar con numerosos tesoros nacionales...



...repartidos por diferentes pagodas, finamente decoradas, donde los monjes budistas llevan a cabo sus oraciones diarias.



También visitamos el templo budista de Haeinsa que, construido en el siglo IX, alberga una completa colección de textos grabados en bloques de madera llamada “Tripitaka”. No se puede fotografiar. Una pena.



Como otros templos, sigue siendo un centro activo de vida religiosa y es Patrimonio de la Humanidad también.

En el viaje tuvimos la oportunidad de acceder a la zona desmilitarizada entre las dos Coreas, llamada DMZ. Tiene su origen en la separación de ambos países acontecida en 1945. Tras la IIWW el país fue dividido en dos tras retirarse Japón del territorio. La parte norte fue a parar a los soviéticos, y la sur para los estadounidenses. En 1950 Corea del Norte invadió al sur desencadenando la Guerra de Corea, con bandos encontrados y un cruento conflicto bélico. Un armisticio firmado en 1953 dio origen a esta DMZ. Hoy es un importante atractivo turístico, aunque siempre bajo condiciones de acceso militares (se suele cerrar con determinados acontecimientos), constituyendo la frontera más fortificada del mundo.




En realidad se trata de una franja de cinco kilómetros que separa ambos países con alambradas a uno y otro lado y población residente en la misma. Mi no entender nada.



El espacio es visitado desde el país por miles de personas cada año y en su centro de interpretación se explica con detalle su creación.





Desde su creación, ha habido acercamientos y alejamientos políticos de los dirigentes de ambos países. La última se celebró en abril del año pasado. De hecho, hay una estación internacional de ferrocarril que une ambos países, Dorasan (en la diapo anterior), pero que solo ha funcionado en contadas ocasiones.



Esto es lo más cerca que se puede estar de Corea del Norte. Para los interesados, solo se puede acceder al país desde China en viajes organizados muy caros de 5 o 10 días.



En el viaje también tuvimos la oportunidad de esquiar en Pyeongchang, sede de las últimas olimpiadas de invierno. Se encuentra en los Montes Taebaek, como veis en el mapa.



La villa olímpica (derecha) se encuentra entre dos estaciones (sky resorts).





El Resort Yong Pyong, que fue donde esquiamos verdaderamente. Las instalaciones son modernas y de estilo occidental. Los precios, similares a los de aquí.





El otro centro es el Alpensia Resort que cuenta con algunas instalaciones olímpicas como el trampolín de saltos o el circuito de bobsleigh, además de una miniciudad (derecha).



Contrariamente a mi idea inicial, las precipitaciones en forma de nieve son reducidas a lo largo de la temporada. Lo que ocurre es que con el intenso frío la nieve se mantiene bien y además no dejan de producirla en ningún momento. Su calidad es muy buena 😊



Os presento también algunas fotillos relativas a las personas. Os tengo que decir que no hemos tenido mucho contacto con ellas por las dificultades idiomáticas y por las diferencias culturales existentes en muchas cuestiones. En general, se respira un buen ambiente y la gente parece bastante feliz...







삭힌홍어전문
정일상회

생물참홍어
극산입니다

홍어
아



Mención aparte merece el capítulo dedicado a la comida. Os tengo que decir que es excelente y que nos ha gustado mucho. En general, es bastante sana, poco grasosa y rica en pescados y vegetales. Aunque hay de todo, el sobrepeso de la población no está generalizado. Y cuando lo hay, es sobre todo en los ámbitos urbanos que son los que más se han amoldado al “continental way of life”.



Esto que veis fue nuestra primera cena. Se trata de un plato nacional, el bulgogi. Tiene ternera marinada en salsa de soja. Las hojas del cuenco trasero son para coger la carne como si fuera un taco mexicano.

A la derecha tenéis la cuenta. Ahora me entendéis mejor con aquello que os he dicho de las dificultades del idioma, ¿no?





Otro de los platos típicos es el Bibimbap, una mezcla de arroz y vegetales muy muy rica. A veces le ponen huevo.



Esta especie de pizza de productos marinos (pulpo y gamba) y cebollas verdes se llama Haemul-pajeon.

Casi siempre, la comida se sirve en bandeja y con varios platitos. El resultado es sumamente estético, ¿verdad?







도시락

2019.08.05

조미김 2g
(10 kcal)

해물



Esta os la pongo como anécdota. Fue nuestra cena de fin de año. No había nada abierto y recurrimos a un super.



Y esta otra muestra como son las estaciones de servicio en las autopistas. Todas tienen varios restaurantes. Pides primero en una máquina y luego cuando está listo lo recoges y te sientas. Todo muy organizadito.



Pero bueno, un viaje sin hamburguesota no es un viaje. Arriba, una rareza hecha con gambas, y a la derecha, un magnífico Big Mac. Después de muchos días comiendo cosas “extrañas”, se agradece algo conocido ;-P



¿Qué más os puedo contar?

Bueno, pues que Corea ha tenido históricamente continuos encontronazos con Japón (fue ocupado de hecho) y hay un fuerte sentimiento antijaponés en el país a pesar de haber organizado conjuntamente el Mundial de Fútbol de 2002. Como curiosidad os diré que tienen su propio “perejil” en el Archipiélago del Dokdo, unas pequeñas islas en disputa por ambos países.

A pesar de ello, Corea tiene muchas semejanzas con su vecino nipón. ¿Qué quiero decir con esto? Pues espero aclarar algo con un par de detalles, primero sobre los baños y aseos coreanos...

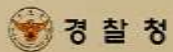


몰래 찍고 유포하면

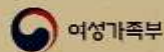
반드시 검거 됩니다.

불법촬영 범죄 적발시 7년 이하의 징역
또는 3천만 원 이하의 벌금형에 처해지고
신상정보공개대상자가 됩니다.

신고 및 상담 **112** 또는 **1366**



경찰청



여성가족부



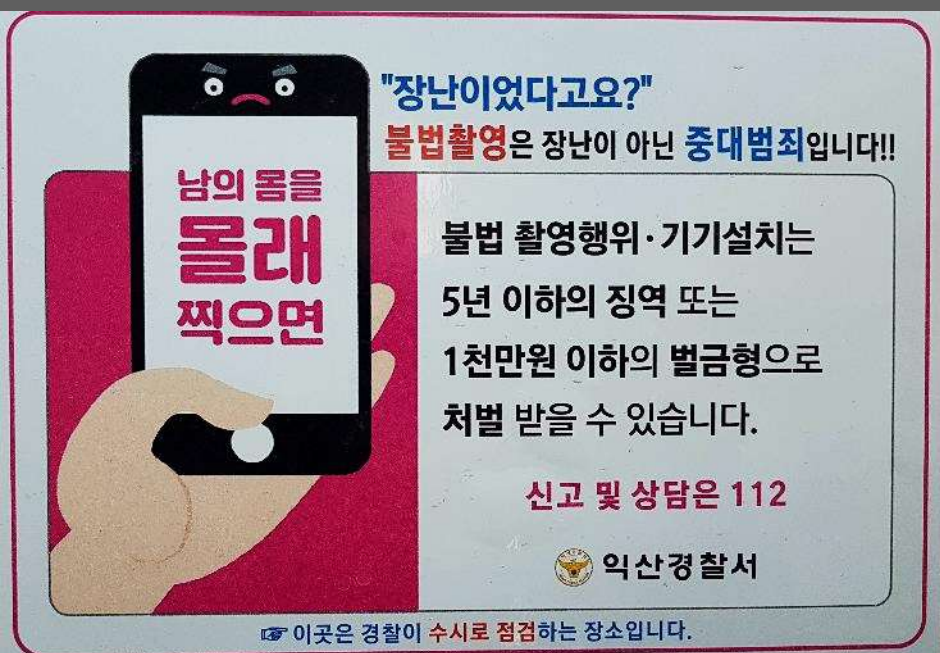
Como los japos,
los coreanos
son un poco
“obsesos” con
las cuestiones
sexuales. Una
prueba de ello
son estos
letreros de aviso
en los baños de
mujeres



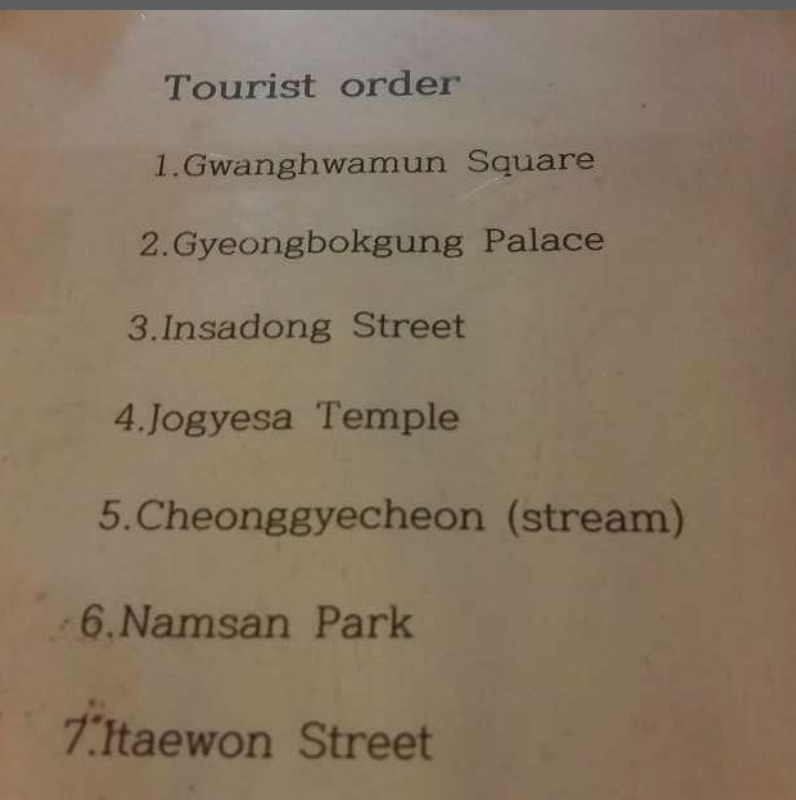
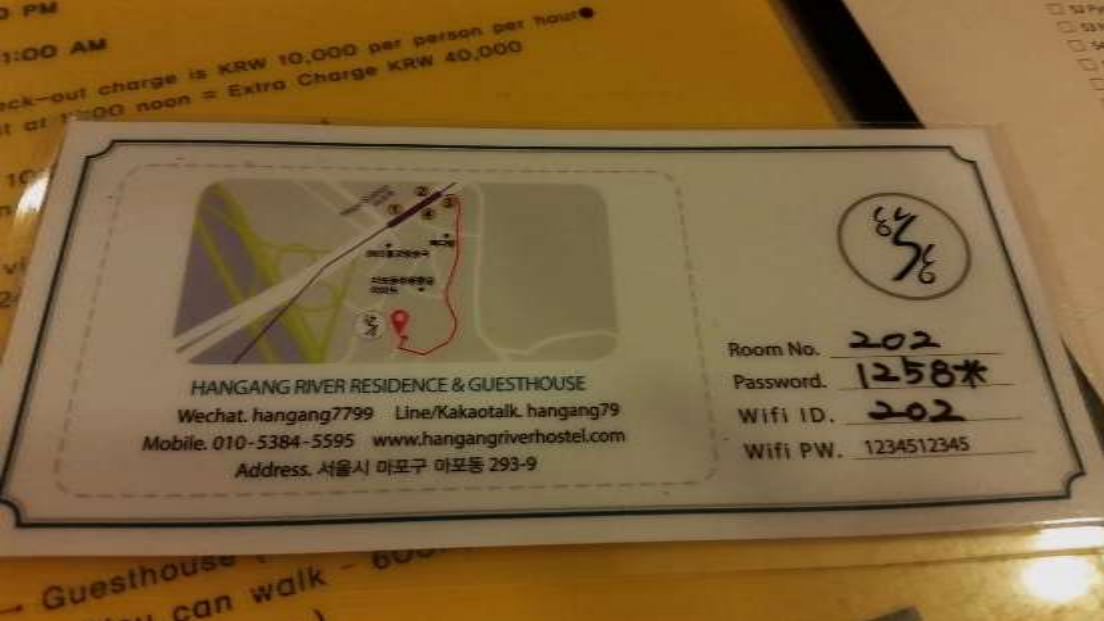
Y que me decís de este panel de control del inodoro. En Japón
es lo más habitual, aunque aquí no tanto



Panel en el baño de mujeres. Parece deducirse algo como baños libres y baños ocupados, no?



Letreros en el baño de hombres. Alguien sabe lo que dicen???



Tarjeta e información que nos dieron en la habitación del hostel en Seúl con toda la información necesaria para turistear

El orden (en las escaleras), la seguridad (caminar por la calle sin mirar el móvil) y la educación (ceder el asiento a las embarazadas) por encima de todas las cosas





Y un último ejemplo, estos son equipos de emergencia que hay en todas las paradas del metro de Seúl (también los hay en Japón). ¿Os imagináis lo que pasaría en España?

Y a todo ello habría que unir, como os decía, la cuestión del idioma. No se entiende nada de nada, salvo los números...

¿Qué? ¿Qué
pizza pedimos?



Aquí una
parada de
bus
cualquiera.
Difícil
moverse,
¿no?



Este
letrero por
lo menos
lo pone en
inglés, una
rareza en
el país



























iiiiEso si
sobrevivimos!!!!

지진 옥외대피소
(EARTHQUAKE EVACUATION ZONE)



이곳은 지진 발생에 대비하여
지정된 긴급 대피장소입니다.

마 포 구

마포-옥외-12